

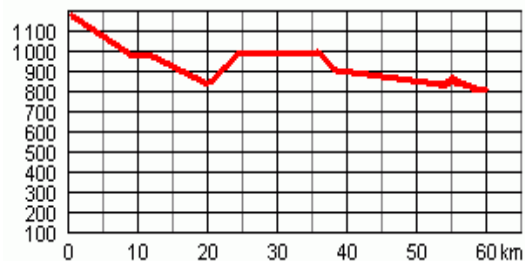
(1) 6.5. pá: Pod Zugspitze

Fernpass: 7:30 ODVAZOVÁNÍ KOL

Kola odvážíme v Rakousku, v sedle Fernpass. Za jezerem Weissensee nezapomeňte odbočit vpravo, na Biberwier (nevejďte do tunelu!). Za Biberwierem se údolí rozestupuje v širokou pánev. Placku přejedeme po vedlejších silničkách, vedoucích mezi loukami a zemědělskými usedlostmi s výhledy na masiv Zugspitze a špičatý štít Sonnenspitze. Dále budeme pokračovat údolím řeky Loisach směrem na Garmisch-Partenkirchen. **Údolím není nutno jet po hlavní silnici! Většinu cesty vede (vpravo za železnici) cyklostezka.** Těsně před Griesenem (Německo) odbočujeme doleva. Po šotolinové cestě pak pokračujeme proti proudu hraniční říčky, až dojedeme k mostku, který nás opět převede na rakouskou stranu. U jezera Plansee najedeme na asfaltovou silnici a přes městečko Reutte dojedeme k Alpsee. Nad jezerem se tu tyčí zámky Neuschwanstein a Hohenschwangau. Sem se ještě vrátíme příští den.

Před Füssenem nepřejíždějte řeku po hlavní silnici, ale před mostem odbočte doleva a jed'te kousek proti proudu řeky Lech. Do města pak vjedete přes starý most, odkud jsou pěkné výhledy na historické centrum.

Dojezd na ubytovnu: přes centrum města k nádraží a dále podél trati 800m.



Fernpass: Blindsee –Zugspitze



Biberwier



Sonnenspitze



Zugspitze



Plansee



Lech



Füssen



Füssen

Nocleh: **Jugendherberge Füssen**, Mariahilferstr. 5, Füssen

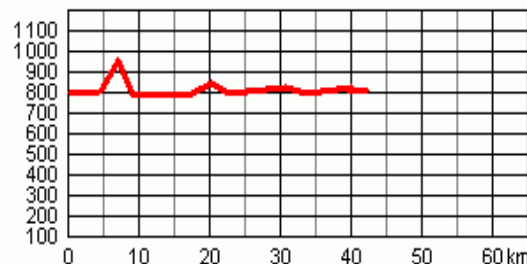
(2) 8.5. so:

Okolo Forggensee

mapa: (3)

ZÚSTÁVÁME

Nejprve bude dobré se vydat k Neuschwansteinu, neboť právě v ranních hodinách je nasvětlen z té "správné" strany. K zámku je možno se dostat k dvěma způsobům. Vyjet resp. vytlačit kolo po silnici od Alpsee až k bráně. Po prohlídce zámku a okolí by se pak možná dalo dolů sjet na kole. Pokud si však dobře pamatují, je zde jízda na kole zakázána. Cestou proudí davy turistů, mezi nimiž se prodírají drožky tažené koňmi. Lepší je kola odložit pod kopcem a pěšky vystoupat soutěskou **Pöllatschlucht**. Kdo se nebude chtít podívat do interiérů zámku, měl by si udělat alespoň krátký výlet přes lávku Marienbrücke (nad vodopádem) na protější svah, odkud jsou pěkné výhledy na zámek a jeho okolí. Nebojte se tu chvíli zdržet. Dá se stihnout prohlídka i výlet. Trasa kolem jezera Forggensee bude pak už celkem nenáročná.



Za Rosshauptenem vede trasa po příjemných silničkách mezi loukami s výhledy na jezero a zvedající se hradbu zasněžených Alp. Jezero Hopfensee je dobré objet zprava po cestičce vedoucí přímo po břehu jezera, odkud jsou rovněž pěkné výhledy. V závěru zbude čas i na prohlídku Füssenu.

Neuschwanstein: otevřeno 8 - 17, vstupné 12 Euro (v kombinaci s Hohenschwangau 21,50 Euro), slevy pro skupiny neuvádí.



Alpsee



Hohenschwangau



Pöllatschlucht



Marienbrücke



Neuschwanstein

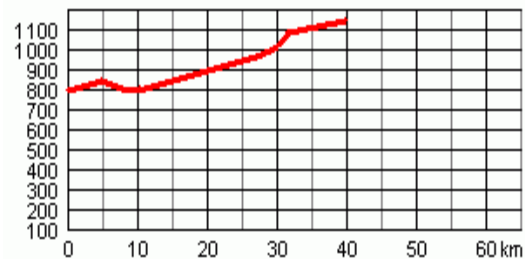


Forggensee



(3) 8.5. ne: Podél Vilsu

BALÍME

Sraz u autobusu: **13:30** NAVAZOVÁNÍ KOLOdjezd autobusu : **14:30** 550 Km / 8,5 hod.Příjezd do Prahy: 23:00

Sraz u autobusu je na parkovišti u Vilsalpsee. Pokud tam nebude moci autobus zajet, bude čekat na parkovišti u kabinkové lanovky v Tannheimu. To znamená: v Tannheimu zajed'te ke kabince a když tam autobus nebude, pokračujte dále k jezeru.

Z Füssenu pojedeme kolem Weissensee (opět nejlépe cestičkou po břehu jezera) do Pfrontenu. Z Pfrontenu budeme pokračovat, podél řeky Vils, až k autobusu. První část bude převážně asi po šotolině. **Mezi Shattwaldem a Tannheimem se vyhýbejte hlavní silnici a využívejte souběžné, vedlejší silničky.** Komu v závěru zbude čas, může se ještě projet kolem Vilsalpsse dozadu, k vodopádu a zpět.



Füssen



Weissensee



podél Vilsu -Tannheimtal



Vilsalpsee



Vilstal