



Louky poseté pampeliškami, kvetoucí jabloně a v pozadí sněhobílé štíty - to je májové Rakousko. Těžko si lze představit něco příhodnějšího, než je oblast Solné Komory. Soustava nízko položených ledovcových jezer a hlubokých údolí, lemovaných horskými štíty přímo vyzývá k cyklistické výpravě.

Začneme výsadem v **Ramsau**, pod monumentálními jižními svahy **Dachsteinu**. Celý masiv postupně obkroužíme po silničkách vedoucích mezi loukami a lesy a nevynecháme ani zajíždku k překrásnému **Gosausee**. Přímo na břehu **Hallstattského jezera** si pak zřídíme pro následující dva dny základnu v mládežnické ubytovně. Navštívíme **Altausser See**, **Grundlsee**, a určitě nezapomeneme na malebný **Hallstatt**. Možná se podíváme i do ledové jeskyně či solného dolu.



(1) **30.4. st:** **Odjezd** Sraz u klubovny: **23:00** NAVAZOVÁNÍ KOL

Odjezd: **24:00** 420 km / 7 hod

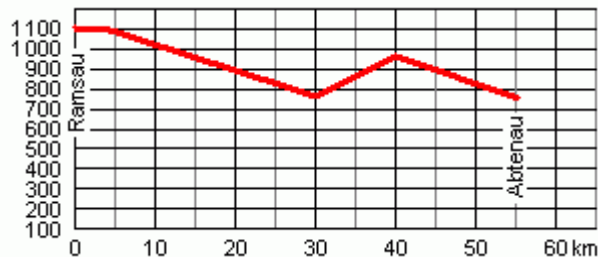


Nocleh: autobus

mapa: (1) (2) (3)

(2) **1.5. čt:** **Pod Dachsteinem**

Příjezd do Ramsau: **7:00** ODVAZOVÁNÍ KOL



Trasa začíná v **Ramsau** pod strmými, jižními svahy **Dachsteinu**. Vedlejší silnice nás povede krajinou lesů a luk, mezi masivy **Dachsteingruppe** a **Tennengebirge**. Přeš **Filzmoos** a **St. Martin** dojedeme až do **Abtenau**. Komu zbude čas, může navštívit kousek za kempem soutězků **Lammerklamm**. Vstup je otevřen do 18:00 (2,50 EUR).



**Ramsau am Dachstein .... St. Martin am Tennengebirge**



**Abtenau**



**Lammerklamm**



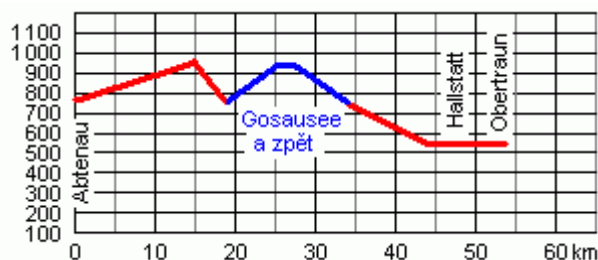
Nocleh: **Camping Oberwötzlhof**, Erfeld 37, Abtenau, T:+ 4362432698

### (3) 2.5. pá:

BALÍME

## Gosausee a Hallstatt

mapa: (3) (4) (5)



Z **Abtenau** vyrazíme přes **Russbach** a **Pass Gschütt** do údolí **Gosau**. Při sjezdu ze sedla se nám otevřou výhledy na rozeklané štíty **Gosaukamm**. Zde si uděláme odbočku ke **Gosausee**, jednomu z nejkrásnějších jezer v oblasti. Nevelké jezero leží na dně hlubokého, ledovcového údolí. Po jeho břehu vede cesta, ze které jsou krásné výhledy do závěru údolí s Dachsteinským ledovcem v pozadí i na skupinu **Gosaukamm** na protější straně.

Z **Gosau** pak budeme pokračovat do **Hallstattu**, na břehu stejnojmenného jezera. Nad malebně položeným městečkem se nachází solné doly (**Salzwelten Hallstatt**), jedny z mnoha v oblasti. Podél **Hallstattersee** dojedeme až do **Obertraunu**, na samém konci jezera.



Gosausee ... Gosau a Gosaukamm



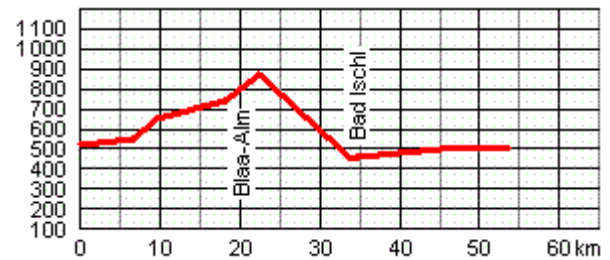
Obertraun a Hallstatt



Nocleh: **Jugendherberg Obertraun**, Winkl 26, T: +436 131 360

mapa: (5) (6) (7)

## (4) 3.5. so: **Bad Ischl** ZŮSTÁVÁME



Z **Obertraunu** vyrazíme k **Altausee**. Odtud budeme pokračovat silničkou bez provozu, vedoucí mezi loukami se seníky okolo **Blaas-Alm**. Z Blaas-Alm budeme sjíždět údolím až do **Bad Ischlu**. Cesta je místy obtížnější (šatolinová), za to krásná a klidná.

**Při cestě z Bad Ischlu do Hallstattu se vyhýbejte hlavnímu tahu!** Buď tam bude značená cyklostezka, nebo se pozorně dívejte do mapy a jeďte po vedlejší silnici.



**Altausee**



**Blaas-Alm**



**Wolfgangsee**



**Hallstatt**



Noceleh: opět **Jugendherberg Obertraun**

## (1) 4.5. ne: Grundlsee

BALÍME

Odjezd autobusu :: 13:00 410 Km / 7 hod

Příjezd do Prahy :: 20:00

Na programu tohoto dne se domluvíme až na místě, dle situace. Máme čas zhruba do 13:00 , kdy se budeme muset vydat na zpáteční cestu. Můžeme jej využít například k tomu, abychom v oblasti Solné komory stihli ještě to, co se nám v minulých dnech nepodařilo. Například je možno si zajet až na konec jezera **Grundlsee** popř. k **Toplitzsee**.



Rieseneishöhle

Grundlsee

VARIANTA pro špatné počasí:

Nad **Obertraunem** se nachází jeskyně **Rieseneishöhle** . Přístup k ní je lanovkou, vedoucí na vrchol **Krippenstein** (výstup ve střední stanici). Vstup od 9:20, - 15:30 (poslední prohl.), délka 1,5 - 2 hod . vstup 9,80 EUR + lanovka 14,40 EUR, Tel.: +436 131 531

Nad Hallstattem se pak nachází **Salzwelten Hallstatt** - solné jeskyně. Vstup 10:00 - 15:00 (poslední prohl.), délka 2,5 - 3 hod, vstup 16,- EUR + lanovka 10,- EUR, T:+436 132 200 2400.

Nocleh: **doma**

---

Celková trasa autobusu: **1100 km**.

<http://www.volny.cz/richard.sykora>