

Májové Rakousko 2009

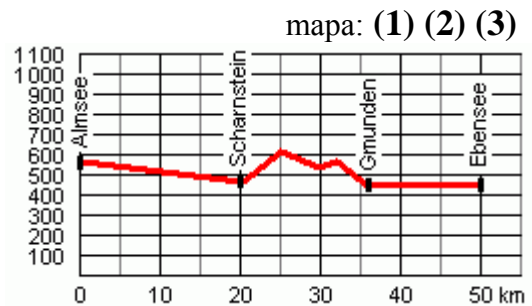
Pozorně sledujte mapu a zbytečně nejezděte po hlavních silnicích! Maximálně využijte cyklostezky jež jsou v mapě značeny modrými a zelenými tečkami.

(1) 8.5. pá: Almsee - Ebensee

Sraz u klubovny : **00:00** NAVAZOVÁNÍ KOL

Odjezd: 01:30 330 km / 5 hod.

Příjezd k Almsee : 6:30 ODVAZOVÁNÍ KOL



Začneme výsadem u jednoho z menších jezer v oblasti - **Almsee**. Ledovcové jezero pod strmými svahy **Totes Gebirge** je obklopeno nádhernou přírodou. Při mé návštěvě v 90. letech mě naprosto šokovalo množství bobrů, kteří zde ve velkém likvidovali vzrostlé stromky.

Než se vydáme dolů, bude dobré se trochu rozhlédnout po okolí. Z druhé strany jezera jsou pěkné výhledy na vodní hladinu s bílými štíty v pozadí. Také je možno si udělat odbočku do vedlejšího údolí, k **Almtaler Hütte** a zpět.

Dnešní trasa není nijak náročná a času je dost.



Almsee

Almsee -Totes Gebirge

Těsně před **Grünau im Almtal** nepřejíždějte po hlavní silnici mostek, nýbrž odbočte doleva, na vedlejší (viz. cyklostezka značená v mapě modrými tečkami)!

Převážně po vedlejších silnicích pak budeme pokračovat krajinou mezi loukami a zemědělskými usedlostmi až do **Gmundenu**, na břehu **Traunsee**.



Gmunden - Schloss Ort



Gmunden

Město **Gmunden** se středověkým centrem je vstupní bránou do oblasti Solné komory. V dávné době sloužilo jako překladiště soli z dolů v Hallstattu. U řeky, která vytéká z jezera **Traunsee** stojí dodnes budova postavená ještě Habsburky, jež sloužila jako celní úřad a kde se vybíralo clo za vyváženou sůl. O dřívějším bohatství města svědčí radnice podobná záměčku ze 16. století s nádhernou zvonkohrou. Zajímavý je i gotický farní kostel, jež byl zbarokizován, s vyřezaným hlavním oltářem. Malebnou dominantou jezera je vodní zámek **Schloss Ort** ze 17. stol. - dnes hotel.

Z Gmundenu budeme pokračovat podél jezera **Traun** až do **Ebense**. Souběžně s poměrně frekventovanou silnicí vede cyklostezka nebo pruh pro cyklisty. Snad to tedy bude pro nás snesitelné. Jinak je to cesta pohledově velmi pěkná.



Traunsee

Cestou nás jistě zaujme **Traunkirchen**, malebně ležící na malém poloostrově. Na skále vyčnívající z jezera tu trůní farní kostel s osmibokou věží. Původně zde stál ženský klášter založený brzy po roce 1020. Nejkrásnější částí barokního interiéru s pěti oltáři je originální rybářská kazatelna z roku 1573.

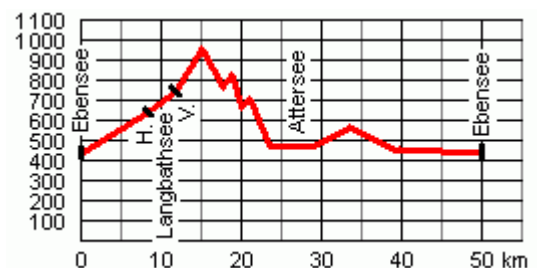


Traunkirchen

Nocleh: **Jugendherberge Ebensee**, Rindbachstrasse 27

mapa: (6) (4) (5)

(2) **9.5. so:** **Attersee**
 ZÚSTÁVÁME



Po vedlejší silničce dostoupáme k jezerům **Langbathsee**. Nejdříve nás čeká přední (**Vorderer Langbathsee**) a za ním pak ještě o něco menší, zvané zadní (**Hinterer Langbathsee**). Jezero je malebně položené v ledovcovém karu se strmými, vápencovými stěnami. Stoupání vpravo nad jezero, na lesnatý hřebínek, je nejobtížnější částí trasy. Cesta v tomto úseku bude zřejmě šatolinová nebo šterková. Úsek však není dlouhý a cestou se budeme moci těšit z výhledů do údolí s jezerem.



Vorderer Langbathsee



Hinterer Langbathsee

Postupně sjedeme do vesničky **Steinbach**. Odtud nás silnice povede po břehu jezera **Attersee** do **Weissenbachu**. Zde je možno si udělat malou odbočku (asi 3,5 km dále podél jezera) do **Burggrabenklamm** - úzké soutěsky potoka. Návrat zpět je pak stejnou cestou.



Steinbach



Attersee



Nixenfall



Burggrabenklamm

Po té, co ve **Weissenbachu** opustíme břehy jezera **Attersee**, dorazíme po cca 2,5 km k parkovišti. Odkud vede pěší odbočka vpravo, přes řeku k vodopádu **Nixenfall**. Dále pak silnicí mezi kopci dojedeme až do údolí řeky **Traun**. **Podél Traunu doporučuji jet po cyklostezce, vedoucí po pravém břehu řeky (nutno přejet mostek o kousek výš proti proudu)!**

Po klidné cestě tak lze dojet až těsně před **Ebensee**. Po přejetí dalšího mostku (u železniční zastávky) je dobré pokračovat po vedlejší silnici, vedoucí po levém břehu řeky.

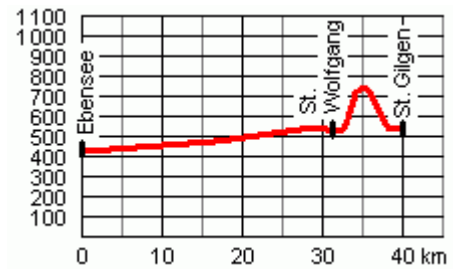


Traun a Ebensee

Nocleh: opět **Jugendherberg Ebensee**

(3) 10.5. ne: Wolfgangsee

BALÍME

Sraz u autobusu: **14:30** NAVAZOVÁNÍ KOLOdjezd autobusu : **15:30** 360 Km / 5 hod.Příjezd do Prahy: 20:30

Vyrazíme proti směru naší včerejší trasy. Budeme ale pokračovat dále, proti toku řeky **Traun**, až do **Bad Ischlu**. V tomto místě se tak protne s naší loňskou trasou. Vřele doporučuji zmrzlinu - mají ji tu opravdu výbornou!

Bad Ischl - věhlasné lázeňské město ve stylu *biedermaier*, je bývalým letním sídlem císaře Františka Josefa I. Úzkými uličkami s nádherně upravenými domy s květinovou výzdobou, s malými obchůdky, kavárničkami a cukrárnami se dostaneme až k Císařské vile, jež je přístupná veřejnosti a v níž se po dlouhá léta scházela politická i kulturní elita. Ve městě pobývali věhlasní skladatelé jako Strauss, Lehár, Brahms a další.

**Bad Ischl** - Císařská vila**Wolfgangsee**

Pokud bude hezké počasí a již máte Bad Ischl prohlédnutý, neváhejte a pokračujte do **St. Wolfgangu**. Přímo od promenády podél jezera se tu můžete vyvézt parní zubačkou [Schafbergbahn](#) až na vrchol **Schafberg** (1783 m n m.). Odtud jsou úchvatné výhledy do všech stran, na celkem 5 jezer (**Wolfgangsee, Atterssee, Mondsee, Irrsee a Fuchlsee**) i na mohutné vrcholy Alp, jimž vévodí **Dachstein**.

Odjezd z St Wolfgang: **11:00**

Příjezd na Schafberg: 11:45

Odjezd ze Schafbergu: 12:10

Příjezd do St Wolfgang: 12:50

(Pokud bude skupina 20ti osob, tak ji vyvezou i ve **12:00**)

(27,80 € nebo 25,00 € pro skupinu 20ti osob)

**Schafberg**

Městečko **St. Wolfgang** vyrostlo kolem kaple, kterou postavil německý biskup Wolfgang, učitel císaře Jindřicha II. Biskup se dočkal kanonizace a jeho kaple se stala vyhledávaným poutním místem. V 15.století ji nahradil kostel, jenž je dodnes skvostem městečka. Pyšní se gotickým oltářem od Michaela Pachera, barokním oltářem nebo úžasně dekorovanou kazatelnou od Meinrada Guggenbichlera.



Wolfgangsee

Za **St. Wolfgangem** vystoupáme cestou až na skálu nad jezerem, ke kapli **Falkensteinkirche**. Není to sice cyklostezka, ale cesta by měla být dobrá. I kdyby jsma měli ten kousek vytlačit, stojí to za to. Odměnění budeme pěknými výhledy na jezero a okolní krajinu. Odtud pak již sjedeme do **St. Gilgen**.



St. Gilgen

St. Wolfgang

Lázeňské městečko **St. Gilgen** se nachází na břehu nádherného jezera **Wolfgangsee**, jež je obklopenou kouzelnou přírodou vytvářející nezapomenutelnou přírodní scenérii. Na městském náměstí naleznete Mozartovu kašnu. Zajímavou zdejší památkou je kostel sv.Jiljí.

Na parkovišti na okraji městečka (směrem na Salzburg) navážeme kola a vydáme se k domovu.

Nocleh: **doma**
